
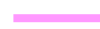



## Deichverstärkung - Baustellenlogistik

### Wegeführung

-  Baustellenverkehr Hinweg
-  Baustellenverkehr Rückweg
-  Sandentnahme Hinweg
-  Sandentnahme Rückweg
-  Wege auf dem Deich und seeseitig am Deichfuß (Treibselweg) sind in dem markierten Bereich gesperrt.
-  Baustellenverkehr touristische Einbauten
-  Lagerplatz
-  Bodenentnahme
-  Baustellen-Infopoint und Tourist-Info  
Koogstraße 141, 25718 Friedrichskoog-Spitze

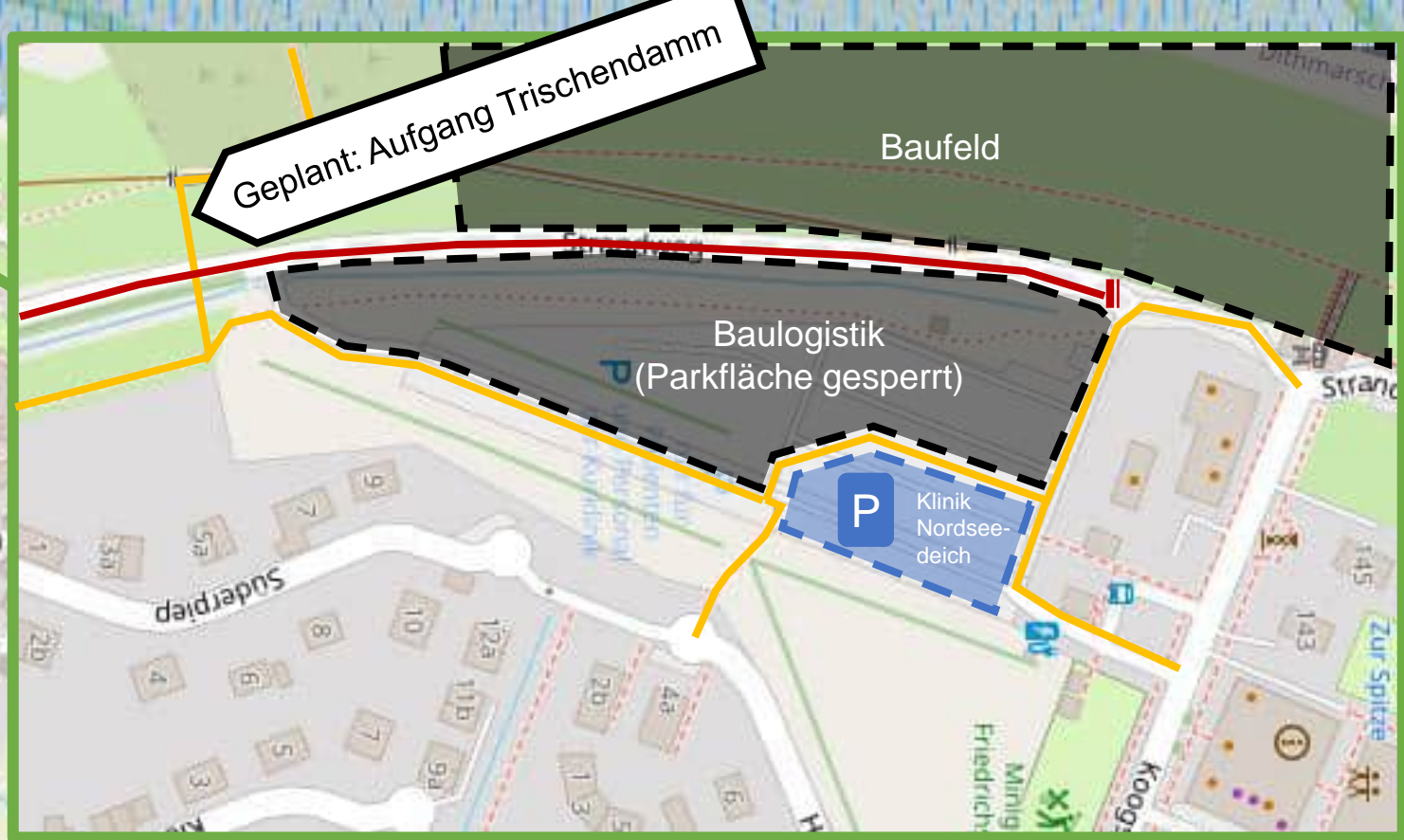
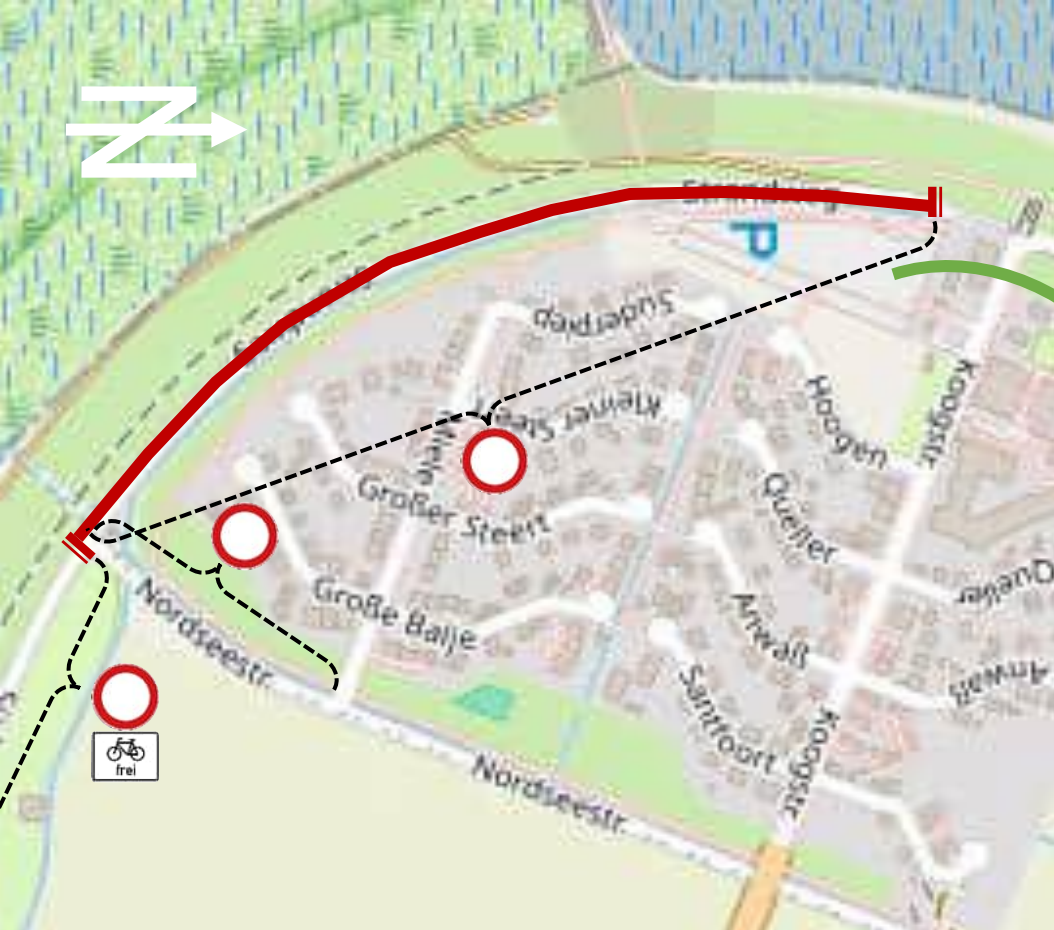
### Hinweise

- Geplant: Temporärer Zugang zum Trischendamm.
- Sperrungen:
  - Schulstraße-West: Parallelweg bis Edendorf (Anlieger frei)
  - Strandweg: Nordseestraße bis Koogstraße
  - Nordseestraße: Miele bis Strandweg
  - Von Schwienkopp und Seeweg bis Campingplatz frei
- *Kurzfristige Sperrungen erfahren Sie auf der Baustellen-Website [www.friedrichskoog-auf-neuen-wegen.de](http://www.friedrichskoog-auf-neuen-wegen.de)*



**Ruhezeiten an Werktagen von April bis September:**  
Nachruhe  
 19:00 bis 07:00 Uhr  
 Eine Mittagsruhe ist nicht vorgesehen. Eine Ausnahmebewilligung liegt vor.  
 An Sonn- und Feiertagen sind keine ruhestörenden Bautätigkeiten vorgesehen.







## Zugangs- und Parkmöglichkeiten

-  Freier Fußweg
-  Straßensperrung: Strandweg im gekennzeichneten Bereich - auch für Fußgänger:innen

### Hinweise

- Zugang zum Trischendamm über den markierten Fußweg und die geplante temporäre Deichtreppe.
- Rundwanderweg bleibt frei.
- Wohnmobile zur Übernachtung am Parkplatz Nordseestraße nicht gestattet. Kostenfreie Ausweichmöglichkeit: Großparkplatz am alten Hafen (Willi-Wal).



Stand: Februar 2025 – Änderungen vorbehalten  
© OpenStreetMap contributors