dithmarschen
Echte Küste. Echtes Land.

Radfahren in Dithmarschen

21
RADROUTEN

BEWEGUNG · GENUSS
KULTUR

www.echt-dithmarschen.de

nordsee
Schleswig-Holstein
Der echte Norden

Küstenrad Koogstrasse

Fahrradverleih
&
Express-Fahrradreparaturen
inkl. Abholservice

Der Fahrrad-Experte in Brunsbüttel und Umgebung
für E-Bikes, Qualitätsräder und Zubehör

Telefon: 04852 - 5373555

Koogstraße 1
25541 Brunsbüttel
www.kuestenrad-koogstrasse.de

dithmarschen
Echte Küste. Echtes Land.

Radfahren in Dithmarschen

Die Marsch (platt wie ein Tortenteller) und die Geest (leicht hügelig) bieten wirklich erstklassige Bedingungen für ausgiebige Radtouren.

Informationen

Inhalt	03
Nordseeland Dithmarschen	04
Urlaub in Dithmarschen	06
Checkliste	07
Top 13	08
Landcafés und Hofläden	31
Impressum	46
Fahrradverleihe und Werkstätten	47
Landkarte Dithmarschen	48

Urlaubsorte und Radtouren

Flusslandschaft Eider	Touren 1-3	10
Wesselburen	Touren 4-6	14
Westerdeichstrich	Tour 7	18
Büsum	Touren 8-10	20
Büsumer Deichhausen	Tour 11	24
Heide	Tour 12	26
Meldorf	Touren 13-14	28
Albersdorf	Tour 15	32
Burg	Tour 16	34
St. Michaelisdonn	Tour 17	36
Marne	Tour 18	38
Friedrichskoog	Touren 19-20	40
Brunsbüttel	Tour 21	44

Entdecke

www.echt-dithmarschen.de

die ganze Vielfalt!

Radfahren mit Weitblick

Auf einem 1.100 Kilometer langen, gut ausgeschilderten Radwegenetz steht der Orientierung bei kleinen und großen Fahrradtouren zwischen Nordsee, Elbe, Eider und Nord-Ostsee-Kanal nichts mehr im Weg.

Ob auf dem Nordseeküsten-Radweg, dem Elberadweg, längs der NOK-Route oder bei einer individuell gestalteten Tour durch das flache Land – Dithmarschen bietet hervorragende Voraussetzungen, sich den Kopf frei zu radeln. Durch seine fast immer ebenen Radwege ist Dithmarschen auch für Kinder und weniger ehrgeizige Radfahrer bestens geeignet.

An der frischen Luft kann man hier wunderbar auftanken und den Stress des Alltags vergessen. Immer dem Horizont entgegen, das „platte Land“ für sich entdecken.
Oder Sie schlendern gemütlich durch die bekannten Nordseeheilbäder Büsum und Friedrichskoog und lassen die maritime Atmosphäre bei einem frischen Krabbenbrötchen auf sich

> Das gehört im Nordseeland Dithmarschen genauso dazu, wie ein Spaziergang auf dem Meeresboden im UNESCO-Weltnaturerbe Wattenmeer.

Bei einer Radtour am Deich entlang wird der Ausflug zum Naturerlebnis. >

wirken. Die Küstenregion mit ihren fruchtbaren Marschböden und der 80 Kilometer langen Deichlinie ist aber nur eine Seite Dithmarschens, die es zu entdecken gilt.

Beeindruckend ist auch eine Radtour entlang des Nord-Ostsee-Kanals, der meistbefahrenen künstlichen Wasserstraße der Welt. Hier scheinen sich die riesigen „Pötte“ fast zum Greifen nah direkt durch die Landschaft zu schieben.

Auch die Wälder und grünen Weiden der Geest und die einmalige Flusslandschaft der Eider warten darauf, erobert zu werden. Ein breites Netz an Fahrradwegen lädt dazu ein, die wunderschöne Landschaft und deren Vielfalt auf eigene Faust zu erkunden.

Echt sehenswert!

Wer im Nordseeland Dithmarschen unterwegs ist, sollte auf **HISTOUR** achten. In einem 225-seitigen „historisch-touristischen Guide“ sind über **300 sehenswerte Natur- und Kulturdenkmäler** Dithmarschens zusammengestellt, von denen etwa 150 durch blaue HISTOUR-Info-Tafeln gekennzeichnet sind. Der HISTOUR-Guide kann über den Boyens-Buchverlag unter www.boyens-buchverlag.de oder in der Buchhandlung in Heide bezogen werden.

Wie schwimmende Paläste gleiten die großen Pötte majestätisch durch grüne Wiesen und blühende Felder.

> Die vielen kostenlosen Fähren laden zum „Kanal-Hopping“ ein, so dass man die Sonne immer auf seiner Seite hat.

Urlaub in Dithmarschen

www.echt-dithmarschen.de

- Alle Informationen zu Ihrem Urlaub im Nordseeland Dithmarschen – Unterkünfte, Ausflüge, Veranstaltungen und vieles mehr – finden Sie hier online.

www.echt-dithmarschen.de
> unterkuenfte > camping

- Erfahren Sie alles über Camping und Wohnmobilurlaub in Dithmarschen – nutzeroptimiert für Ihr Smartphone, Tablet & Co.!

facebook.de/echt.dithmarschen

Ihre Service-Hotline
(0481) 21 22 555

Checkliste

startklar?

Hier eine Checkliste, damit Sie Ihre Radtour unbeschwert genießen können. Sie können Ihre Liste individuell vervollständigen.

☐	Fahrrad-Check
☐	Fahrradschloss, Fahrradtaschen, Rucksack, Sattelschutz
☐	Fahrradhelm
☐	Wetterfeste Fahrradkleidung, Badezeug
☐	Tacho, Fahrradnavigation
☐	Luftpumpe, Flick- und Werkzeug
☐	Fahrradapotheke, Erste-Hilfe-Set
☐	Handy, Fernglas, Kamera, Taschenlampe
☐	Personalausweis, Geld
☐	Radwanderkarten, Karte Landcafés und Hofläden
☐	Trinkflaschen, reichlich zu Trinken
☐	Snack für unterwegs und zwischendurch
☐	Sonnenbrille, Sonnencreme, Lippenpflege
☐	Schirmmütze
☐	Kamm, Haarbürste
☐	Taschentücher, Hygienetücher
☐	Schreibzeug
☐	>
☐	>
☐	>
☐	>
☐	>

Sattelüberzug in den Tourist-Infos erhältlich!

Wir sind wetterfest!
dithmarschen
Echte Küste. Echtes Land.
www.echt-dithmarschen.de

nur solange Vorrat reicht

TOP 13 das Beste in Dithmarschen

Marne Seit über 130 Jahren wird das Dithmarscher Bier in der einzigen Privatbrauerei an der Westküste Schleswig-Holsteins gebraut. Nehmen Sie doch einmal an einer Brauereibesichtigung inklusive Verkostung teil!

Büsum
Im idyllischen Museumshafen liegen die verschiedensten Boote und Schiffe vor Anker, dazu jede Menge Flair, Romantik und Geschichten.
Hier gibt's fangfrische Krabben, man kann bestens flanieren, schlemmen und die Nordsee bei einer Schifffahrt hautnah erleben.

Erleben Sie die in Deutschland einmalige gemischte Haltung von Seehunden und Kegelrobben in der Seehundstation Friedrichskoog

Wehle

Wehle sind Überbleibsel vergangener Sturmfluten. Hier lässt es sich gut angeln. Radfahrer oder Spaziergänger legen an einer Wehl nahe Westerdeichstrich gern eine Pause ein.

Der Meldorfer Dom

Kultur in der Stadt

Brunsbüttel
Die gewaltigen Schleusenanlagen verhelfen den großen Schiffen aus aller Welt von der Elbe in den Nord-Ostsee-Kanal – oder umgekehrt. Von der Aussichtsplattform kann man den spannenden Schleusvorgang beobachten.

Konik
Wildpferde

Info-Point im Speicherkoog

Großes, kleines Museum

Burg Die letzten beiden Jahrhunderte, ein unvergleichliches Erlebnis bei persönlicher Führung. Mit Landapotheke, Kolonialwarenladen, Uhrmacherwerkstatt, Burger Schifffahrt, Sattlerwerkstatt, Zahnarztpraxis, Schuhmacherei und Frisörsalon.

Klev
Bismarck-
stein

St. Michaelisdonn
Weitblick vom Spikerberg und Bismarckstein

Willkommen in der Steinzeit

Im Steinzeitpark Dithmarschen in Albersdorf wird auf einem etwa 40 Hektar großen Freigelände eine urgeschichtliche Kulturlandschaft der Zeit um 3.000 vor Christus rekonstruiert.

Wer **Heide** kennt, der verbindet mit der Stadt den Wasserturm – Heides unverkennbares Wahrzeichen. Gelegen in der Parkanlage Österweide, direkt vor dem Teich namens „Ostpool“ ist er mit 45,7 Metern der höchste Wasserturm Schleswig-Holsteins.

bezaubernd!

Die Schönheit des Lundener Moores in der Flusslandschaft Eider: hier gibt es bezaubernde Plätze wie diesen an kleinen Seen im Grünen. Kommen Sie zur Ruhe und beobachten Sie Fischreiher und Singvögel.

UNESCO-Weltnaturerbe
Geführte Wanderungen durch das Wattenmeer

Informationen rund um Wattwanderungen erhalten Sie in den Tourist-Informationen sowie online unter www.echt-ditmarschen.de

Flusslandschaft Eider

Entspannung pur oder Aktivurlaub? Die idyllische Flusslandschaft Eider bietet beides. Erleben Sie die einzigartige Landschaft rund um die Urlaubsorte **Lunden**, **Hennstedt** und **Tellingstedt** an und auf der Eider.

Die abwechslungsreiche Landschaft aus Geest, Mooren und Wäldern lädt jeden Erholungssuchenden zum Ausspannen ein. Die malerische Umgebung der Eiderlandschaft erlebt man am besten auf den gut ausgebauten Rad- und Wanderwegen. Kleine Dorfkirchen und -museen auf den Strecken laden zum Verweilen ein.

Wassersportler und Angler kommen in dieser ursprünglichen Region voll auf ihre Kosten. Ein Geheimtipp ist das Kanuwandern, bei dem die einzigartige Landschaft sowie die artenreiche Tierwelt vom Wasser aus beobachtet werden kann.

01 Lunden – Natur und Kultur

Die landschaftlich sehr reizvolle Strecke führt durch eine wunderschöne Moorlandschaft.

Sie haben die Möglichkeit, kleine Dorfkirchen zu besichtigen oder dem NaTourCentrum in Lunden einen Besuch abzustatten.

Die Badestelle „Wollersum“ lädt zu einer Rast direkt an der Eider ein.

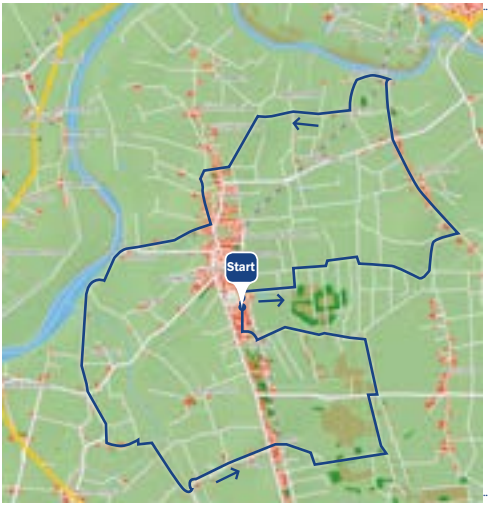

Für die Übersichtskarte klappen Sie bitte die letzte Broschürenseite aus.



Wissenswertes

Kategorie Natur und Kultur
Routenlänge ca. 25 km
Routenverlauf Krempel – Lunden / Freibad – Aussichtsplattform – St. Annen – Eiderbrücke – Dahrenwurth – Lehe – Wollersum – Schöpfwerk – Hemme – Rehmer Moor – Krempler Moor – Krempel
Startpunkt Touristinfo „Haus des Gastes“, Tannenweg 2a, 25774 Krempel
Extra Abkürzung ab Wollersum zurück nach Lunden / Krempel möglich.

Infos & Karten

TOURISTINFORMATION LUNDEN
Tannenweg 2a
25774 Krempel
Tel. (0 48 82) 61 01 0
www.echt-eider.de

Attraktionen

Genusspunkte entlang der Route

- Landhaus St. Annen, Bundesstr. 7, 25776 St. Annen, Tel. (0 48 82) 60 58 74
- Restaurant Rhodos, Wilhelmstraße 37, 25774 Lunden, Tel. (0 48 82) 60 68 42
- Utes Rad- & Wandercafé, Alte B5 53, 25774 Krempel, Tel. (04 88 2) 5 91 66
- Hotel Lindenhof, Friedrichstr. 39, 25774 Lunden, Tel. (0 48 82) 407
- Dithmarscher Hof, Am Gänsemarkt 8, 25774 Lunden, Tel. (0 48 82) 843

Sehenswertes

- Aussichtsturm mit Blick über den Mötjenpolder
- Badestelle Wollersum
- Kirche St. Annen
- St. Laurentius-Kirche mit Geschlechterfriedhof, Lunden
- NaTourCentrum mit Heimatmuseum, Lunden

02 Fledermäuse und Eisvögel

Sie radeln auf dieser abwechslungsreichen Tour durch die schöne Region mit Eiderniederung, Mooren, Wiesen und Wäldern.

In der Umgebung um Hövede und Schalkholz durchfahren Sie das eiszeitliche Zungenbecken – in dieser Form und Ausprägung einzigartig in Schleswig-Holstein – können in Linden ein altes Steinkammergrab besichtigen und in Delve während der Sommersaison mit der Bargener Fähre über die Eider setzen.

Für die Übersichtskarte klappen Sie bitte die letzte Broschürenseite aus.



Wissenswertes

Kategorie Naturerlebnistour
Routenlänge ca. 30 km
Routenverlauf Pahlen, Kanueinsatzstelle – Dörpling – Dörplinger Moor – Hövede – Schalkholz – Linden – Delve – Erfde – Pahlen
Startpunkt Pahlen oder Delve-Schwienhusen
Extra Überqueren der Eider mit der „Bargener Fähre“. Das Programm der Fährfahrten erhalten Sie unter www.bargener-faehre.de.

Infos & Karten

TOURISTINFORMATION LUNDEN
Tannenweg 2a
25774 Krempel
Tel. (0 48 82) 61 01 0
www.echt-eider.de

Attraktionen

Genusspunkte entlang der Route

- Gaststätte Braun mit Kegelbahn (Dörpling)
- Fangmeier Hofladen (Linden)
- Alter Bahnhof mit Biergarten (Delve)
- Klön-Stuuv, Eis & Kuchen im Garten (Delve)
- Markttreff (Delve)
- Altes Fährhaus (Delve-Schwienhusen)
- Schlemmerstube Pahlazzo (Pahlen)
- Café & Hofladen (Hövede)

Sehenswertes

- Kirche von 1914 (Pahlen)
- Steinkammergrab (Linden-Pahlkrug)
- Fledermausturm und Beobachtungsposten Eisvogel (Delve)
- Stapelholm Huus mit Ausstellungen und Museum (Erfde-Bargen)
- Alter Lokschuppen mit Fotos (Pahlen)
- Wronbarg (Dörpling)

03 Rund ums Dellstedter Birkwildmoor

Bei der Überquerung der Tielenau befinden Sie sich auf dem alten Bahndamm der Norderdithmarscher Kleinbahn.

Auf Ihrer Tour umrunden Sie das Birkwildmoor mit seinen zwei großen Naturschutzgebieten, in denen sich das letzte in dieser Region vorkommende Birkwild aufhält. Bei der Überquerung der Tielenau befinden Sie sich auf dem alten Bahndamm der Norderdithmarscher Kleinbahn. Mit der Hohner Fähre können Sie von Tielenhemme über die Eider setzen.

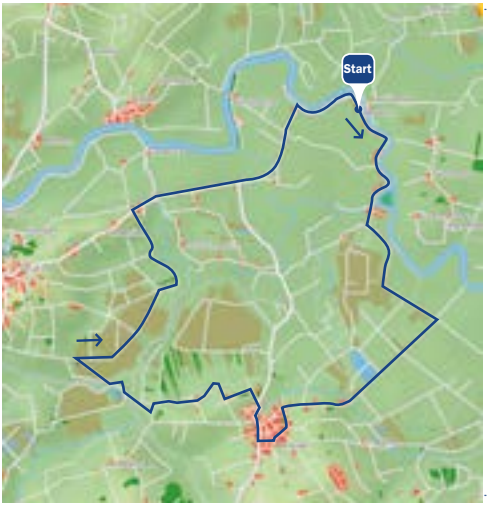

Für die Übersichtskarte klappen Sie bitte die letzte Broschürenseite aus.





Wissenswertes

Kategorie Natur pur
Routenlänge 20 km
Routenverlauf Tielenhemme – Richtung Dellstedt – Umrundung des Birkwildmoores – Überquerung Tielenau – Hohenlieth – Tielenhemme – Hohner Fähre
Startpunkt Tielenhemme (Hohner Fähre)
Extra Überqueren der Eider mit der Hohner Fähre. Kleeblatt-Tour & Karten in der Tourist-Info Lunden erhältlich.

Infos & Karten
TOURISTINFORMATION LUNDEN
Tannenweg 2a
25774 Krempel
Tel. (0 48 82) 61 01 0
www.echt-eider.de

Attraktionen

Genusspunkte entlang der Route
- Gaststätte „Zur Eiche“, Teichstr. 1, 25786 Dellstedt

Sehenswertes
- Naturschutzgebiet Dellstedter Birkwildmoor
- Bahndamm der Norderdithmarscher Kleinbahn

✓ Hebbel-Museum
✓ KOHLosseum
✓ Zwiebelturm
✓ Eidermündung
✓ Nationalpark

Nordseeregion Wesselburen

Die Nordsee-Ferienregion mit ihrer Hebbelstadt Wesselburen liegt eingerahmt von 11 Dörfern genau an der Stelle, wo die Eider auf das Meer trifft. Ein idealer Ausgangspunkt zum Nationalpark Wattenmeer.

Wesselburen gilt als Wiege des Kohlanbaus. Der historische Ortskern lädt zum Bummeln ein und überrascht mit schönen Ecken. Cafés und Restaurants mit Sonnenterrassen laden bei einem Blick auf den Zwiebelturm zum Genießen ein. Besonders im Sommer zieht die fast mediterrane Stimmung des Marktplatzes rund um die Kirche St. Bartholomäus Besucher an. Gönnen Sie sich einige Minuten der Ruhe und inneren Einkehr und lernen Sie die echte Dithmarscher Lebensart kennen. Besuchen Sie eine der beachtlichsten barocken Kirchen Schleswig-Holsteins. Wegen der wunderbaren Akustik ist unsere Kirche ein Mekka für Musikfreunde.

04 Friesen und Dithmarscher

Für viele ist genau die Stelle, an der die Eider auf die Nordsee trifft, eine der schönsten Naturlandschaften der Westküste. Lassen Sie die Eindrücke des Eidersperrwerks mit dem Naturerlebnispark Katinger Watt auf sich wirken. Neue Lebensräume, die zwischen See- und Flussdeichen entstanden sind, bieten einen idealen Rückzugsort für seltene Vogel- und Pflanzenarten. „Scholle satt“ am Tönninger Hafen und ein Besuch im Multimar Wattforum runden den Erlebnistag auf dem Fahrrad optimal ab.

Für die Übersichtskarte klappen Sie bitte die letzte Broschürenseite aus.

Wissenswertes

Kategorie Natur, Technik, Genuss, Museen, Fluss- und Nordsee-Landschaft
Routenlänge 45 km (Rundtour)
Routenverlauf Norddeich – Hillgroven – Wesselburenerkoog – Eidersperrwerk – Katinger Watt – Olversum – Tönning – Tönning über die Brücke unter dem Eiderdeich bis Schülperneuensiel – Schülp – Norddeich – Wesselburen
Startpunkt Wesselburen (Marktplatz)

Infos & Karten
TOURIST-INFO WESSELBUREN
Am Markt 5
25764 Wesselburen
Tel. (0 48 33) 41 01
www.wesselburen-ferien.de

Attraktionen

Genusspunkte entlang der Route
- Koogcafé, Wesselburenerkoog
- Aussichtspavillon Eidersperrwerk
- Café Mahre / Picknickplatz am Badesee im Katinger Watt
- Restaurants am und um den Tönninger Hafen
- Picknickstelle am kleinen Yachthafen Schülperneuensiel

Sehenswertes
- Hebbel-Museum
- Nationalpark Wattenmeer
- Naturbadestrand Wesselburenerkoog
- Eidersperrwerk
- Katinger Watt
- Multimar Wattforum

05 Nordsee-Deichtour

Die beschauliche Hebbelstadt Wesselburen ist durch schöne Radwanderwege mit den umliegenden Gemeinden verbunden und grenzt an das Nordseeheilbad Büsum. Sie fahren durch die Weite des Sommerkoogs vorbei am fantastischen Deichvorland mit überwältigendem Blick über Salzwiesen in den Nationalpark Wattenmeer. Genießen Sie eine einmalige Naturerlebnisfahrt, windgeschützt vor oder hinter dem Deich, die die Vielfalt der Nordseeküstenregion nahe bringt.

Für die Übersichtskarte klappen Sie bitte die letzte Broschürenseite aus.

Wissenswertes

Kategorie Natur, Erholung, Familie, Küstenschutz
Routenlänge 19 km / 38 km inkl. Rückweg
Routenverlauf Wesselburen – Norddeich – Heringsand – Sommerkoog – Westerdeichstrich – Perlebucht – Büsum
Startpunkt Wesselburen (Marktplatz)
Extra Ab Büsum fährt die Bahn zurück nach Wesselburen.

Infos & Karten

TOURIST-INFO WESSELBUREN
Am Markt 5
25764 Wesselburen
Tel. (0 48 33) 41 01

www.wesselburen-ferien.de

Attraktionen

Genusspunkte entlang der Route
- KOHLosseum mit Bauernmarkt und Genussprobe Sauerkraut-Kreation
- GartenCafé Süderdeich
- Café am Wehl
- Restaurant Stintecker Stuuv

Sehenswertes
- Hebbel-Museum
- Naturbadestelle Hedwigenkoog
- Nationalpark Wattenmeer
- Freilicht-Deichmuseum
- Familienlagune Büsum
- Schöpfwerk in Hillgroven

06 Wurten- und Kirchentour

Die Tour führt von der beschaulichen Stadt Wesselburen und der St. Bartholomäus-Kirche durch Wiesen und Felder der Marsch, vorbei an alten Wurten. Die Namen der Dörfer erinnern an die alte Dithmarscher Bauernrepublik. In den Kirchen in Neuenkirchen, Weddingstedt und Hemme wird diese Geschichte wieder lebendig. Die Besucher erfahren die Bedeutung von Kirchen im Kampf gegen die Urgewalten des Meeres. Der Weg führt von Neuenkirchen nach Hemme auf dem Dithmarscher Jakobsweg.

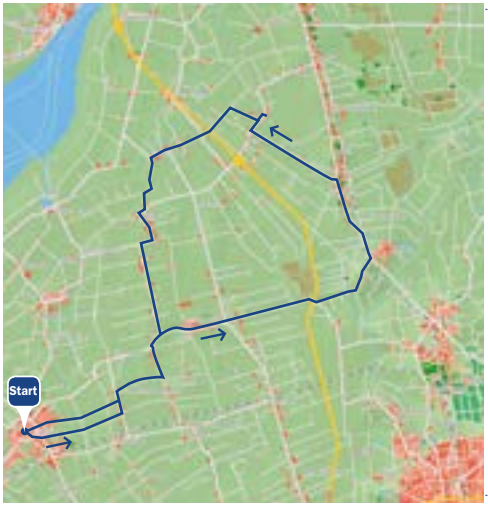

Für die Übersichtskarte klappen Sie bitte die letzte Broschürenseite aus.

Wissenswertes

Kategorie Natur, Erholung, Ruhe, Geschichte
Routenlänge 34 km
Routenverlauf Wesselburen – Haferwisch – Sommerhusen – Neuenkirchen – Blankenmoor – Weddingstedt – Hemme – Hemme/Zennhusen – Strübbel – Wesselburen
Startpunkt Wesselburen (St. Bartholomäus-Kirche am Markt)
Extra Da die Kirchen auf Wurten gebaut sind, kann man sich von Ort zu Ort gut orientieren.

Infos & Karten
TOURIST-INFO WESSELBUREN
Am Markt 5
25764 Wesselburen
Tel. (0 48 33) 41 01
www.wesselburen-ferien.de

Attraktionen

Genusspunkte entlang der Route
- Pizzeria und Eiscafé Da Pino
- Restaurant und Café Ulmenklause
- Restaurant Stadt Hamburg
- Land-Schlachterei Lüth
- KOHLosseum mit Bauernmarkt
- Dorfbäckerei Gehrts, Neuenkirchen
- Tortenparadies Weddingstedt
- Koll's Gasthof, Weddingstedt

Sehenswertes
- Hebbel-Museum
- St. Bartholomäus-Kirche, St. Jacobi-Kirche St. Andreas-Kirche, St. Marien-Kirche
- Hochzeitsmühle Aurora
- Stellerburg
- Teilabschnitt: Dithmarscher Jakobsweg

✓ Watt und Meer
✓ Reiterhof
✓ Angeln
✓ Radfahren
✓ Entspannen

Erholungsort Westerdeichstrich

Schöne Ferien im Nordsee-Klima und Erholung abseits der großen Touristenströme – aber dennoch kurze Wege zu Veranstaltungen und Freizeit-Möglichkeiten!

Der anerkannte Erholungsort Westerdeichstrich befindet sich ca. 3 km nördlich vom Nordseeheilbad Büsum. Westerdeichstrich und seine Ortsteile Butendörp und Stinteck haben sich schon seit Jahrzehnten dem Fremdenverkehr verschrieben.

Der weitläufige und sehr gepflegte Grünstrand im Ortsteil Stinteck lädt im Sommer zum Relaxen, Baden oder einem ausgiebigen Spaziergang durch dass urwüchsige, vorgelagerte Watt ein. Genießen Sie die gesunde Luft und die naturbelassene landwirtschaftlich geprägte Umgebung bei kleinen oder großen Radwanderungen.

07 Vor den Toren Büsums

Ihre Radtour beginnt am gepflegten Badestrand Stinteck und führt Sie durch den idyllischen Erholungsort Westerdeichstrich, vorbei an reetgedeckten Häusern, Wehlen und der Mühle Margaretha aus dem Jahr 1845.
Im weiteren Streckenverlauf passieren Sie den Flughafen Heide-Büsum und gelangen durch Felder und Wiesen in die Nachbargemeinde Büsumer Deichhausen. Von dort aus führt Sie die Route über das Büsumer Deichmuseum, wo Ihnen die Deichgeschichte von 1200 bis heute dargestellt wird, zurück an den Badestrand.

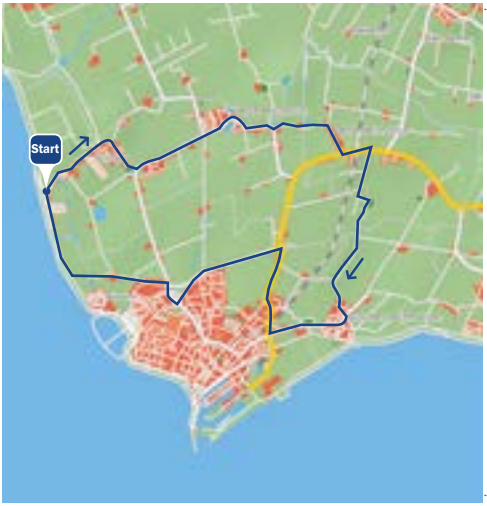

Für die Übersichtskarte klappen Sie bitte die letzte Broschürenseite aus.

Wissenswertes

Kategorie Aktiv
Routenlänge ca. 17 km
Routenverlauf Westerdeichstrich (OT Stinteck) – Westerdeichstrich – Österdeichstrich – Büsumer Deichhausen – Büsum – Westerdeichstrich
Startpunkt Westerdeichstrich (OT Stinteck): Parkplatz Sommer-Koog am Badestrand
Extra
Öffentliches WC am Start- und Zielpunkt Badestrand Stinteck

Infos & Karten
TOURIST-INFO WESTERDEICHSTRICH
Neuenkoog 13
25761 Westerdeichstrich
Tel. (0 48 34) 96 22 56
www.echt-westerdeichstrich.de

Attraktionen

Genusspunkte entlang der Route
- Gerhard-Dreeßen-Hus (Deichkrone Stinteck)
- Strandbistro
- Bistro hinterm Deich
- Hotel-Restaurant „Der Mühlenhof“
  Mühle Margaretha aus dem Jahr 1845
- Flugsportclub Heide-Büsum e.V.
  (Rundflug über das Wattenmeer)
- Schäferei Rolfs – Büsumer Deichhausen
  08.00 Uhr bis 11.00 Uhr: Frühstücksservice
  Nachmittags: selbstgemachte Kuchen

Sehenswertes
- Erholungsgebiet im Weltnaturerbe
- Badestrand Westerdeichstrich
- Seen, die durch Deichbruch entstanden sind
- Büsumer Deichmuseum

büsum
Nordsee-Heilbad

- ✓ 24 h Baden
- ✓ Hafen
- ✓ Krabben
- ✓ Schifffahrt
- ✓ Kultur

Weitere Infos
TOURIST-INFO BÜSUM
Südstrand 11
25761 Büsum
Tel. (0 48 34) 909 114
www.buesum.de

Nordsee-Heilbad Büsum

Das direkt an der Nordsee gelegene maritime Fischerörtchen Büsum verzaubert Wasser- und Wanderlustige, Kulinariker sowie Hafenromantiker und Frischluftliebende auf ganz besondere Weise.

Büsum bietet als Nationalparkgemeinde, gleich am UNESCO Weltnaturerbe Wattenmeer, beste Möglichkeiten zum Radfahren entlang der Nordsee an der frischen, jodhaltigen Luft.
Entdecken Sie bei Ihrer Fahrradtour den malerischen Fischerort Büsum, kulturelle Sehenswürdigkeiten und Naturschönheiten.

Ob bei einer geführten Tour, alleine oder mit Familie und Freunden, auf dem Rad lernen Sie Büsums Umgebung aus einer anderen Perspektive kennen. Die schönen Fahrradrouten am Deich entlang des Nordseeküsten-Radweges sind einzigartig. Die vielen Sitzgelegenheiten an den Fahrradwegen laden zum Picknick ein.

08 Neues Land, alter Hafen

Ein Koog ist Marschland, das durch Entwässerung und Deichbau der Nordsee abgetrotzt wurde. Der letzte Koog in Dithmarschen wurde 1978 fertig gestellt: Es ist der Meldorfer Speicherkoog mit seiner einzigartigen Landschaft und Vielfalt an Pflanzen und Tieren, die den Koog zum Naturschutzgebiet machen. Durch die Marsch führt die Route zum alten Wöhrdener Hafen und auf die Dorfwurt.

Für die Übersichtskarte klappen Sie bitte die letzte Broschürenseite aus.

Wissenswertes

Kategorie Aktiv, Erholung, Naturerlebnis, Kultur und Genuss
Routenlänge ca. 30 km
Routenverlauf Büsum – Büsumer Deichhausen – Speicherkoog „Wöhrdener Loch“ – Wöhrdener Hafenstrom – Wöhrden Kirche – Büsumer Deichhausen – Büsum
Startpunkt
Südstrand 11 vor dem Hauptaufgang zur Tourist-Information
Extra
Geführte Radtour mit den Büsumer Gästelotsen

Infos & Anmeldung

TOURIST-INFO BÜSUM
Südstrand 11
25761 Büsum
Tel. (0 48 34) 909 114
www.buesum.de

Attraktionen

Genusspunkte entlang der Route
- Bauernhofcafé Schäferei Rolfs in Büsumer Deichhausen
- Restaurant Oldenwöhrden in Wöhrden

Sehenswertes
- Salzwiese Heringsand
- Naturschutzgebiet „Wöhrdener Loch“
- Vogelbeobachtung
- Konikpferde in offener Weidehaltung
- Alte Deichbruchstellen
- Entwässerungsanlagen
- UNESCO Weltnaturerbe Wattenmeer
- Deiche in alter und neuer Gestalt
- Deichbau: Kleientnahmestelle

09 Vom Watt zur Stadt

Auf der Fahrt durch die Dithmarscher Marsch in die Kreisstadt Heide radeln Sie vorbei an alten Deichen: Bis wohin reichte früher die Nordsee? Wie sah das Land aus, bevor es die Deiche gab? Wie hat es sich verändert, welche Energieerzeuger gibt es zu entdecken? In Heide angekommen erfahren Sie, wer den größten unbebauten Marktplatz Deutschlands hat und was Heide mit den Skandinaviern zu tun hat.

Für die Übersichtskarte klappen Sie bitte die letzte Broschürenseite aus.

Wissenswertes

Kategorie Aktiv, Erholung, Naturerlebnis, Kultur und Genuss
Routenlänge ca. 45 km
Routenverlauf Büsum – Büsumer Deichhausen – Wöhrden – Heide – Wöhrden – Meldorfer Speicherkoog – Büsumer Deichhausen – Büsum
Startpunkt Südstrand 11 vor dem Hauptaufgang zur Tourist-Information
Extra Geführte Radtour mit den Büsumer Gästelotsen

Infos & Anmeldung

TOURIST-INFO BÜSUM
Südstrand 11
25761 Büsum
Tel. (0 48 34) 909 114
www.buesum.de

Attraktionen

Genusspunkte entlang der Route
- Café Alte Gärtnerei Oesterreich in Heide
- Bauernhofcafé Schäferei Rolfs in Büsumer Deichhausen
- Gasthof Oldenwöhrden in Wöhrden

Sehenswertes
- Marsch und Geest
- Wurten und Wurtendörfer
- Heider Marktplatz und Umgebung
- Naturschutzgebiet Meldorfer Speicherkoog „Wöhrdener Loch“
- Konikpferde in offener Weidehaltung,
- Vogelbeobachtung
- Deiche in alter und neuer Gestalt

10 Schimmelreiters Erben

Bei dieser Radtour durch das Büsumer Umland lernen Sie die Besonderheiten der Dithmarscher Marsch kennen.

Die Marsch ist eine der jüngsten Landschaften der Erde, sie wurde und wird noch heute durch Menschenhand geprägt. Landgewinnung, Entwässerung und Sturmfluten hinterlassen Spuren, denen Sie während dieser Tour begegnen.

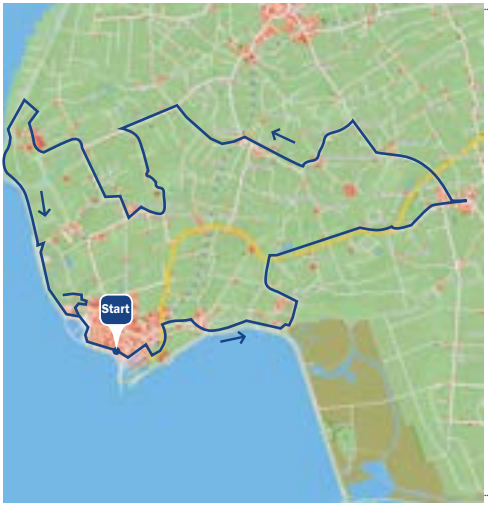

Für die Übersichtskarte klappen Sie bitte die letzte Broschürenseite aus.

Wissenswertes

Kategorie Aktiv, Erholung, Naturerlebnis, Kultur und Genuss
Routenlänge ca. 40 km
Routenverlauf Büsum – Büsumer Deichhausen – Speicherkoog – Wöhrden – Wesselburener Deichhausen – Westerdeichstrich – Hedwigenkoog – Büsum
Startpunkt
Südstrand 11 vor dem Hauptaufgang zur Tourist-Information
Extra
Geführte Radtour mit den Büsumer Gästelotsen

Infos & Anmeldung

TOURIST-INFO BÜSUM
Südstrand 11
25761 Büsum
Tel. (0 48 34) 909 114
www.buesum.de

Attraktionen

Genusspunkte entlang der Route

- Bauernhofcafé Schäferei Rolfs in Büsumer Deichhausen
- Gasthof Oldenwöhrden in Wöhrden
- Picknickmöglichkeiten am Deich
- Gerhard-Dreeßen Hus, Badestelle Stinteck

Sehenswertes

- Alte Deichbruchstellen
- Wurten und Wurtendörfer
- Entwässerungsanlagen
- Konikpferde in offener Weidehaltung
- Deiche in alter und neuer Gestalt
- UNESCO Weltnaturerbe Wattenmeer
- Badestelle Stinteck

✓ an der Nordsee
✓ Wattwanderu
✓ Schäferei
✓ Kulinarik

Büsumer Deichhausen

Eine der kleinen Perlen an der Nordseeküste ist ohne Zweifel unser Kur- und Erholungsort. Idyllisch gelegen und sehr gepflegt ist unser Ort ein echtes Refugium inmitten des Nationalparks Wattenmeer.

Moin Moin und herzlich Willkommen!
Knapp zwei Kilometer vom Nordseeheilbad Büsum entfernt, erleben unsere Gäste unbeschwerte Urlaubstage, frei vom Stress und der Hektik des Alltags. Bistro, Café, Schönheitsfarm, Hotel, Heilpraktikerin, Fahrradverleihe und Einkaufsmöglichkeit sind hier vorhanden. Gut geeignet ist unsere Gemeinde auch als Ausgangspunkt für Wanderungen, Rad- oder Nordic Walking Touren auf gekennzeichneten Wegen. Wie immer Sie Ihren Urlaub gestalten möchten, ob ruhig und erholsam oder aktiv, Büsumer Deichhausen wird Ihnen all das bieten – selbstverständlich kurtaxfrei.

11 Natur pur im Speicherkoog

Nach dem Deichschluss 1978 entstanden die beiden Naturschutzgebiete „Wöhrdener Loch“ und „Kronenloch“.

Reich nicht nur an botanischer Artenvielfalt, kann man auf dieser Tour auch fast alle europäischen Entenarten sowie weitere Vögel, zum Beispiel Wasserläufer, Brachvogel, Rotschenkel, Pfuhlschnepfe und viele mehr, beobachten. Darüber hinaus rasten hier vom Herbst bis zum späten Frühjahr unzählige Zugvögel und gefiederte Wintergäste.

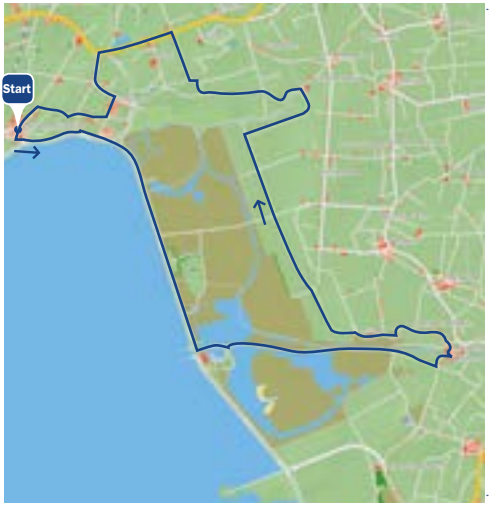

Für die Übersichtskarte klappen Sie bitte die letzte Broschürenseite aus.



Wissenswertes

Kategorie Urlaub aktiv
Routenlänge ca. 25 km
Routenverlauf Büsumer Deichhausen – Warwerort – Meldorfer Hafen – Speicherkoog – Friedrichsgabekoog – Warwerort – Büsumer Deichhausen
Startpunkt Parkplatz vor dem Dorfladen
Extra Durch die zahlreichen Wege im Speicherkoog kann die Tour erweitert oder auch verkürzt werden.

Infos & Karten
TOURIST-INFO BÜSUMER DEICHHAUSEN Strandhaus · 25761 Büsumer Deichhausen
Tel. (0 48 34) 38 68
www.buesumer-deichhausen-ferien.de

Attraktionen

Genusspunkte entlang der Route
- Fischbistrorant, Achtern Diek 26 25761 Büsumer Deichhausen
- HofCafé Schäferei Rolfs, Marschenweg 26, 25761 Büsumer Deichhausen

Sehenswertes
- Schutzhütte und Infotafel am Wöhrdener Loch, hier kann man die Wildpferde (Koniks) beobachten
- Meldorfer Hafen
- im ganzen Speicherkoog Vogelkiek
- Info-Tafeln auf der gesamten Strecke

- ✓ Quirlige Kreisstadt
- ✓ Größter Marktplatz Deutschlands
- ✓ Traditionelle Feste
- ✓ Entspanntes Bummeln

Marktstadt im Nordseewind

Unweit der Nordseeküste lockt die quirlige Kreisstadt Heide mit einem 4,7 Hektar großen Marktplatz, vielfältigen Einkaufsmöglichkeiten und Kulturangeboten. Bummeln und Verweilen – Lebensfreude pur.

Heides Herz ist der geschichtsträchtige Marktplatz, der als größter Deutschlands gilt, und auf dem jeden Samstagvormittag *das* Dithmarscher Ereignis stattfindet – der Heider Wochenmarkt. Große und kleine Händler, darunter echte Dithmarscher Originale sind hier zu finden.
Kulturinteressierten empfehlen wir eine Stadtführung, einen Besuch des Klaus-Groth-Museums, des Brahmshauses oder eine Kirchenbesichtigung.
Viele bunte Veranstaltungen finden übers Jahr verteilt auf dem Heider Marktplatz statt. Jährliches Highlight sind die „Dithmarscher Kohltage“ Mitte September.

12 Rundum Heide

Heide, eingebettet zwischen saftiger Marsch und hügeliger Geest, bietet reizvolle Kulisse auf seinen Radwegen: vom weiten Blick mit endlosem Horizont zu lieblichen Ecken entlang der Knicks, Deiche und am Waldesrand.

Erkunden Sie die idyllische Moorlandschaft und erholen Sie sich im Kreisforst bei Kaffee und Kuchen mitten im Wald.

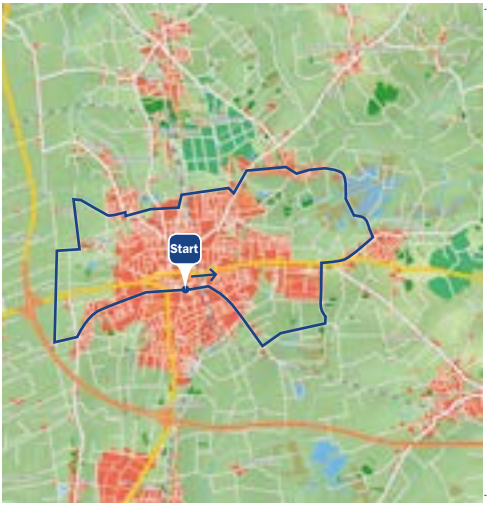

Für die Übersichtskarte klappen Sie bitte die letzte Broschürenseite aus.



Wissenswertes

Kategorie Erholung
Routenlänge ca. 15-20 km
Routenverlauf Alte Gärtnerei – Rüsdorfer Moor – Zweiradsammlung – Kreistannen – Wesseln – Lohe Rickelshof
Startpunkt Heide (Gärtnerei Oesterreich Tivolistr. 22)
Extra Entspannen Sie danach im Heider Marktpiraten mit Blick auf Deutschlands größten Marktplatz und die St.-Jürgen-Kirche.

Infos & Karten

TOURIST-INFO HEIDE
Markt 28
25746 Heide
Tel. (04 81) 21 22 160
www.heide-nordsee.de

Attraktionen

Genusspunkte entlang der Route

- Gewächshaus- und Gartencafé Alte Gärtnerei Oesterreich
- Waldcafé Altes Forsthaus

Tipp nach Beendigung der Tour:

- Marktpirat
  Markt 25, 25746 Heide
  Tel. (04 81) 82 86 41 61
- Alex Kitchen
  Schuhmacherort 2, 25746 Heide
  Tel. (04 81) 78 76 44 88

Sehenswertes

- Brahmshaus
- Museumsinsel Lüttenheid
- Heider Wasserturm
- St.-Jürgen-Kirche

- ✓ Dom
- ✓ Museen
- ✓ Handweberei
- ✓ Goldschmiede
- ✓ Speicherkoog

Kulturelles Meldorf

Meldorf – eine liebenswerte Stadt im Herzen Dithmarschens, in der Sie Kultur und Geschichte in der Innenstadt, auf einer Zeitreise durchs Museum oder im Dom entdecken können.

In Meldorf ist jeder richtig, der neben frischer Nordseeluft auch kulturelle Genüsse sucht. Der Dom gilt als bedeutendster gotischer Kirchenbau zwischen Hamburg und Dänemark. Große Beachtung finden die im Dom stattfindenden Konzerte. Vom Marktplatz kann man durch die neugestaltete Fußgängerzone und die malerischen Gassen schlendern. Der Speicherkoog, acht Kilometer westlich, bietet viele Möglichkeiten: Ebbe und Flut beobachten, ein erfrischendes Bad nehmen oder an einer Wattwanderung teilnehmen. Windsurfer haben hier ein ideales Revier, und Naturfreunde entdecken Zugvögel und seltene Pflanzen.

13 Meldorfer Kulturlandschaft

Eine facettenreiche Kulturlandschaft rund um Meldorf lädt zu einer Tour durch die Geschichte ein. Genießen Sie die Moore mit dem weiten Horizont und radeln Sie durch die Niederung auf die Geest. Ihre sanften Hügel prägen die reizvolle Gegend und Relikte aus der Steinzeit geben einen Einblick in die interessante Geschichte. Zwischendurch lohnt es sich, in ein Landcafé einzukehren und die leckeren, selbstgebackenen Torten und Kuchen zu probieren.

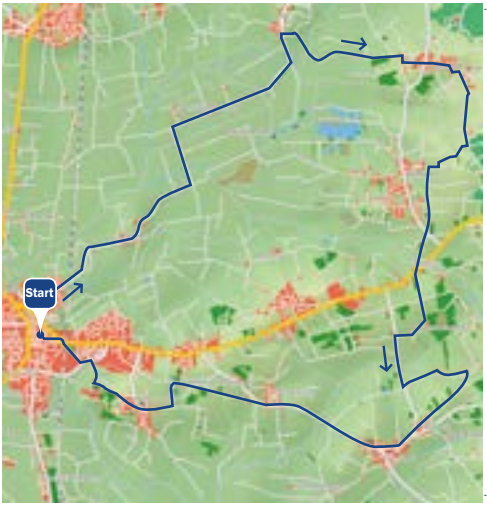

Für die Übersichtskarte klappen Sie bitte die letzte Broschürenseite aus.

Wissenswertes

Kategorie Geschichte in der Natur
Routenlänge 32 km
Routenverlauf Meldorf – Hesel – Fiel – Odderade – Sarzbüttel – Dellbrücker Grabkammer – Krumstedt – Farnewinkel – Wolmersdorf – Meldorf
Startpunkt Marktplatz am Meldorfer Dom
Extra Den Weg säumen auf langen Abschnitten die landschaftlich wichtigen Knicks. Sie bieten Schutz vor Wind und Sandflucht.

Infos & Karten

TOURIST-INFO MELDORF
Nordermarkt 10
25704 Meldorf
Tel. (0 48 32) 9 78 00
www.meldorf-urlaub.de

Attraktionen

Genusspunkte entlang der Route

- Gasthof Zum Lindenhof
  Österstraße 7, 25785 Sarzbüttel
  Tel. (0 48 06) 9 01 61 82
- Heidehof Wittenmoor (Blaubeerplantage mit Waldcafé und Hofladen, Bargenstedterfeld 8, 25704 Bargenstedt Tel. (0 48 06) 2 22
- Eselhof-Café, Vierthweg 1, 25727 Krumstedt-Feld, Tel. (0 48 30) 95 01 46
- Schnepels RadCafé, Dorfstr. 15, 25727 Krumstedt, Tel. (0 48 30) 5 89

Sehenswertes

- Fragmente des Landsitzes von C. Niebuhr
- Fünffingerlinde im Riesewohld
- Wildtierhilfe Fiel
- Feinkäserei Sarzbüttel, Hauptstraße 43
- Dithmarscher Jakobsweg

14 Naturraum Speicherkoog

In der Meldorfer Bucht entstand eine einzigartige Landschaft der Ruhe und Erholung für Mensch und Natur. Auf den ehemaligen Salzwiesen vor den alten Deichen wirtschaften die Bauern so, wie es auch in den alten Kögen üblich ist.
Der Naturraum liegt offen vor dem Besucher, nehmen Sie Vogelstimmen wahr, spüren Sie den Wind, während Sie Strandgut bergen und mit den Füßen im Watt ganz neue sinnliche Eindrücke erfahren. Fahrtrichtung und Routenlänge sind variabel.

Für die Übersichtskarte klappen Sie bitte die letzte Broschürenseite aus.

Wissenswertes

Kategorie Naturerlebnis
Routenlänge ca. 60 km Rundtour
Routenverlauf „Wattwurm“ Meldorfer Hafen - Badestrand Nordermeldorf - Büsum - Wöhrdener Hafen - Friedrichskoog - Badestrand Elpersbüttel
Startpunkt „Wattwurm“ Meldorfer Hafen
Extra
Tagestour durch die Naturschutzgebiete des Speicherkoogs für Geübte oder E-Bike-Radler

Infos & Karten

TOURIST-INFO MELDORF
Nordermarkt 10
25704 Meldorf
Tel. (0 48 32) 9 78 00
www.meldorf-urlaub.de

Attraktionen

Genusspunkte entlang der Route
- Schäferei Rolfs Büsumer Deichhausen
- Strandpavillon Warwerort
- Café „Bunte Kuh“ Wöhrden
- Imbiss am Surfbecken Meldorfer Hafen
- Imbiss am Deich Badestrand Elpersbüttel
- Fischrestaurant Urthel Friedrichskoog
- Fischimbiss am Hafenbecken Friedrichskoog

Sehenswertes
- Vogelbeobachtung im Naturschutzgebiet Speicherkoog
- Konikpferde
- Nationalparkhaus „Wattwurm“
- Seehundstation Friedrichskoog
- Phänomania Büsum

Landcafés und Hofläden

Ein breites Netz an Fahrradwegen lädt dazu ein, die schöne Landschaft und deren Vielfalt auf eigene Faust zu erkunden.

Dabei darf ein Stopp in einem der zahlreichen **urgemütlichen Hofläden und Landcafés** nicht fehlen. Genau das Richtige als Tourenziel oder für eine Stärkung bei einer ausgiebigen Rast. Bei hausgemachten Torten nach Omas Rezept und **duftendem Kaffee oder einem kleinen Snack** kann man durchatmen und Energie für den nächsten Streckenabschnitt tanken.

Spezielle Torten nach Geheimrezept, kleine Ecken zum Stöbern und die typische **Dithmarscher Gastfreundlichkeit** geben jedem Café die ganz eigene Note. Jedes individuell mit viel Liebe eingerichtet und auf seine Art entzückend. Genuss wird hier allemal groß geschrieben. Denn frisch ist im **Nordseeland Dithmarschen** nicht nur der Wind, sondern auch das Gemüse. Einkaufen direkt beim Bauern in einem der zahlreichen Hofläden. Der Duft von frischem, knackigen Gemüse der Saison macht den Einkauf zu einem Erlebnis für die Sinne. Dabei trumpfen die Läden mit ganz unterschiedlichen Sortimenten auf. Von Weißkohl, Kartoffeln und Karotten über Milchprodukte und Fleisch bis hin zu hausgemachten Konfitüren bieten die Familienbetriebe alles, was gesund ist und schmeckt.

Zahlreiche Landcafés laden zum Verweilen ein. Hier kann man es sich richtig gut gehen lassen und bei einem Klönschnack einfach mal die Zeit vergessen.

Um den leckersten Kuchen auch abseits von Wegen sicher zu finden, weist einem die Karte „Landcafés und Hofläden in Dithmarschen“ den Weg. Diese liegt kostenlos in allen Tourist-Infos in Dithmarschen aus.

- ✓ Steinzeitpark
- ✓ Museum
- ✓ Nord-Ostsee-Kanal
- ✓ Landcafés

Luftkurort Albersdorf

Albersdorf ist ein Ort mit historischen Funden und Luftkurort mit erfrischend positiver Wirkung auf Körper und Seele direkt am Nord-Ostsee-Kanal.

Der Luftkurort Albersdorf zwischen Kanal und Küste bietet allen Urlaubern, die sich gerne in der freien Natur bewegen, Abwechslung und interessante Ziele. Das wohltuende Klima, aufgrund dessen Albersdorf mit dem Beinamen Luftkurort „geadelt“ wurde, resultiert aus dem gesunden Mix aus frischer Nordseebrise und der satten Luft des waldreichen Umlandes. Nicht nur Wanderfreunde und Radfahrer schätzen das gut gekennzeichnete Wegenetz. In der Ortsmitte liegt der gepflegte Kurpark mit seiner beliebten Freilichtbühne. Der Steinzeitpark Dithmarschen ist ein spannendes Ausflugsziel für die ganze Familie.

15 Luftkurort zum Wohlfühlen

Albersdorf ist umgeben von einer reizvollen Geestlandschaft.

Radlern bietet die leicht hügelige Tour interessante Aussichtspunkte. Entlang des Nord-Ostsee-Kanals gibt es „Dicke Pötte“ aus aller Welt zu bestaunen. Gemütliche Einkehrmöglichkeiten sorgen für genussreiche Verschnaufpausen.

Für die Übersichtskarte klappen Sie bitte die letzte Broschürenseite aus.

Wissenswertes

Kategorie Erholung
Routenlänge 32 km
Routenverlauf Albersdorf - Bunsoh - Offenbüttel - Nord-Ostsee-Kanal - Fischerhütte - Brahmkamp - Arkebek - Albersdorf
Startpunkt ZOB Bürgermeister-Golz-Platz
Extra Als Alternative können Sie die Strecke abkürzen und über die L 316 und das Steinzeitdorf in die Ortsmitte radeln. (Die Strecke verkürzt sich dann um 7 km)

Infos & Karten
STEINZEITPARK DITHMARSCHEN
Süderstraße 47
25767 Albersdorf
Tel. (0 48 32) 97 80 0
www.albersdorf-ferien.de

Attraktionen

Genusspunkte entlang der Route

- Jagdhaus Bunsoh, Dorfstraße 10, 25767 Bunsoh, Tel (0 48 35) 5 47
- Thode’s Bauernhofcafé Heinkenstruck 1, 25767 Offenbüttel Tel. (0 48 02) 2 00
- Anja Tiessen Café und Bistro, Hogen Haid 4, 25767 Albersdorf Tel. (0 48 35) 9 72 14 36
- Brahmkampsgärten mit Café, Brahmkampsweg 1, 25767 Albersdorf Tel. (0173) 7 37 04 69
- Service-Station Helga Kühl, Hauptstraße, 25557 Steenfeld (andere Kanalseite)

Sehenswertes

- Galerie Nordlicht (Eve Wiemer) Schulstraße 1, 25767 Bunsoh
- Steinzeitpark Dithmarschen, Süderstraße 47, 25767 Albersdorf
- Museum für Archäologie und Ökologie, Bahnhofstr. 29, 25767 Albersdorf

- ✓ Waldmuseum
- ✓ Burger Museum
- ✓ Naturerlebnisraum
- ✓ Nord-Ostsee-Kanal

Luftkurort Burg

Der Luftkurort Burg (Dithm.) direkt am Nord-Ostsee-Kanal lädt ein zum Kanu fahren, Radfahren, Walken, Wandern, Reiten, Angeln und Entspannen.

Direkt am Nord-Ostsee-Kanal liegt der Luftkurort Burg. Den Namen „Perle der Westküste“ hat Burg sich durch seine unterschiedlichen Naturräume, die Geest- und Marschlandschaft, redlich verdient. Die unvergleichliche Wasser- , Wald- und Wiesenlandschaft lädt zu langen Radtouren oder ausgedehnten Spaziergängen ein.

In 66 Metern Höhe befindet sich das Waldmuseum mit seinem 21 Meter hohen Aussichtsturm, von dem aus man einen einzigartigen Blick über die waldreiche Landschaft genießen kann. Im Burger Museum kann man spannende Einblicke in die Vergangenheit werfen. Eine besondere Attraktion ist die historische Landapotheke von 1839.

16 Große Pötte

Direkt vor den Toren von Burg liegt der Nord-Ostsee-Kanal, die meistbefahrene Schifffahrtsstraße der Welt.
Hier radeln Sie um die Wette mit den großen und kleinen Pötten. Zur Stärkung zwischendurch lohnt sich die Einkehr bei der Fähre Hohenhörn im „Kanal 33“. Hier kann man leckere hausgebackene Kuchen und Torten mit Blick auf den Kanal verzehren. Eine Fahrt durch schöne Waldgebiete führt zurück nach Burg.

Für die Übersichtskarte klappen Sie bitte die letzte Broschürenseite aus.

Wissenswertes

Kategorie Natur/Maritim
Routenlänge 30 km
Routenverlauf Burg – Hohenhörn – Großenrader Holz – Brickeln – Burg
Startpunkt Burg (ZOB)
Extra Badestelle „Klein Westerland“ in Hochdonn, direkt am Nord-Ostsee-Kanal. Tour verläuft entlang der NOK-Route.

Infos & Karten

TOURIST-INFO BURG
Holzmarkt 5
25712 Burg
Tel. (0 48 25) 90 11 94
www.burg-dithmarschen.de

Attraktionen

Genusspunkte entlang der Route

- Dat lütte Café, Krenzerstr. 1, 25712 Burg Tel. (0 48 25) 92 39 38
- Burger Fährhaus, Hafenstr. 48, 25712 Burg Tel. (0 48 25) 24 17
- Kanal 33 Pension - Café - Biergarten Hohenhörner Str. 33, 25725 Schafstedt Tel. (0 48 05) 9 01 49 33
- Verschiedene Bäckereien, Restaurants und Cafés, sowie ein Eiscafé, ein Fisch- und Teehaus

Sehenswertes

- Waldmuseum, Waldstr. 141, 25712 Burg Tel. (0 48 25) 29 85
- Burger Museum, Große Mühlenstr. 6, 25712 Burg Tel. (0 48 25) 90 22 00
- Bökelnburgwall

- ✓ Draisinenfahrt
- ✓ Flugplatz
- ✓ Golfplatz
- ✓ Marschblick
- ✓ Spikerberg

Erlebnisregion St. Michaelisdonn

Auch bezeichnet als „Die Brücke zwischen Marsch und Geest“.
Genießen Sie auf Ihrer Radtour die unterschiedlichen Landschaftsformen, besonders reizvoll der „Weitblick“ vom Klev über die Marsch.

Beeindruckende Natur und historische Sehenswürdigkeiten wechseln sich ab auf Ihrer Radtour rund um St. Michaelisdonn. Die landschaftlich reizvolle Vielfalt der Region wird auch Sie begeistern. Erkunden Sie weitere Freizeitangebote, wie den Flugplatz Hopen, den 27-Loch-Golfplatz, die Marschenbahn-Draisine, die sich der Landschaft hervorragend angepasst haben. Das beheizte Schwimmbad, Tennisplatz und Boule-Platz in Dingen runden das vielfältige Angebot ab. Ein besonderes Erlebnis ist ein Besuch des Freimaurer-Museums. Genießen Sie Ihren Aufenthalt, denn hier blühen Naturfreunde jeder Art auf.

17 Weitblick

Die unterschiedlichen Landschaften erleben: Marsch, Geest mit Klev.

Die Landschaften Dithmarschens erkunden Sie an einem Tag: Marsch und Geest mit Klev. Erleben Sie dabei den wunderschönen Weitblick vom Spikerberg und vom Bismarckstein über die Marsch.

Für die Übersichtskarte klappen Sie bitte die letzte Broschürenseite aus.

Wissenswertes

Kategorie Erlebnis
Routenlänge ca. 23 km
Routenverlauf St. Michaelisdonn - Rösthusen - Dingen - Eddelak - Kuden - Friedrichshof (Dingen) - Golfplatz - (Alternativ Flugplatz) - St. Michaelisdonn
Startpunkt
Tourist-Information am Bahnhof
Extra
kostenlose Parkplätze am Bahnhof

Infos & Karten
TOURIST-INFO ST. MICHAELISDONN
Bahnhofstraße 26
25693 St. Michaelisdonn
Tel. (0 48 53) 80 73 05
www.st-michaelisdonn-ferien.de

Attraktionen

Genusspunkte entlang der Route
- Café Creativ, Burger Str. 7, 25693 St. Michaelisdonn, Tel. (0 48 53) 6 50
- Natternnest, Alte Landstr. 1, 25693 St. Michaelisdonn, Tel. (0 48 53) 880 909
- Fliegerklause, Hopen 50 A (direkt am Flugplatz), Tel. (0 48 55) 85 52

Sehenswertes
- Mühle „Gott mit uns“, Eddelak
- Grabhügelfeld bei Hopen
- Golfplatz, St. Michaelisdonn
- Mühle „Edda“, St. Michaelisdonn
- Flugplatz Hopen
- Aussichtspunkt Spikerberg am Klev
- Bismarck-Stein am Klev

- ✓ Draisine
- ✓ Stadtführung
- ✓ Brauerei
- ✓ Hafen Neufeld
- ✓ Salzwiesen

Brauereistadt Marne

Unsere kleine gemütliche grüne Stadt in der Südermarsch
liegt nur 5 Kilometer vom UNESCO-Weltnaturerbe Wattenmeer entfernt.
Sie ist ein idealer Ausgangspunkt für viele Ausflugsmöglichkeiten.

Marne lag bis vor rund 200 Jahren noch direkt am Wattenmeer. Durch Landgewinnung wanderte die kleine Hafenstadt jedoch immer weiter ins Binnenland. Heute ist Marne das Zentrum des kulturellen und wirtschaftlichen Lebens im südlichen Dithmarschen. In Marne gibt es einiges zu entdecken! Bei einer unterhaltsamen Stadtführung haben Sie die Gelegenheit, viel Wissenswertes über diese schöne Stadt zu erfahren. Besuchen Sie die wechselnden Ausstellungen im Heimatmuseum und Kultur- und Bürgerhaus. Eine Fahrt mit der Fahrraddraisine, auf einer Strecke von 10 km, ist ein Spaß für die ganze Familie.

18 Naturgenuss

Eiergrog und Eiskreationen, LandCafé, Hofladen und Fischspezialitäten, Salzwiese und Watt – diese Tour besticht durch besondere Genussreize: von Eiskreationen und selbstgemachten Torten bis hin zum traditionellen Eierpunsch und hervorragenden Ausblicken über unser Wattenmeer.

Für die Übersichtskarte klappen Sie bitte die letzte Broschürenseite aus.

Wissenswertes

Kategorie Erholung und Genuss
Routenlänge ca. 23 km
Routenverlauf Marne – Marnerdeich – Kaiser-Wilhelm-Koog – Neufeld – Marne
Startpunkt Marne (Touristinformation am ZOB)
Extra
Stadtführungen in der Hauptsaison, Do., 11 Uhr.

Di. und Sa. Brauereibesichtigungen auf Anmeldung.

Infos & Karten

TOURIST-INFO MARNE
Deichstrasse 2
25709 Marne
Tel. (0 48 51) 95 76 86
www.marne-ferien.de

Attraktionen

Genusspunkte entlang der Route

- Eisblume, verschiedene Eiskreationen, Nordseestr. 25, 25709 Marnerdeich
- Janinas Deichimbiss, Deichstraße, 25709 Kaiser-Wilhelm-Koog
- Tilles Scheune, Niendieker Strot 55b, 25724 Neufeld
- Gemüsehof Peters, Gemüse und Kartoffeln direkt vom Bauernhof, Niendieker Strot 47, 25724 Neufeld
- Gaststätte Op'n Diek (Neufeld): Eierpunsch und Fischgerichte

Sehenswertes

- Planetenpfad von Marne nach Friedrichskoog
- Neufeld – idyllischer Hafen
- Strandaufgang Süd im Kaiser-Wilhelm-Koog

Nordseeheilbad Friedrichskoog

Seehunde anlächeln, mit Lämmern über den Nordseedeich hüpfen, fangfrische Nordseekrabben von ihrem Panzer befreien und im Bauch eines riesigen Wals rumtoben – das sind Urlaubshighlights in Friedrichskoog.

Friedrichskoog liegt auf einer Halbinsel direkt am Nationalpark Schleswig-Holsteinisches Wattenmeer. Der Ort hat seinen Besuchern unzählige Ausflugsmöglichkeiten und ganzjährige Aktivitäten zu bieten. In den Sommermonaten treffen sich Alt und Jung am grünen Badestrand.
Ein Besuch bei den Heulern in der Seehundstation darf in keinem Urlaubsprogramm fehlen. Das große Spielhaus Willi Wal hat die Form eines riesigen Wales und ist einmalig an der gesamten Westküste Schleswig-Holsteins.
Regionaltypische Spezialitäten- und Fischrestaurants bieten fangfrischen Fisch und Nordseekrabben.

19 Entdeckertour

Erkunden Sie diesen idyllischen kleinen Ort und entdecken Sie die vielen wunderschönen Facetten von Friedrichskoog. Unsere Tour startet am grünen Badestrand entlang der bewohnten Deiche, wo Schafe, Gänse und Kühe gemütlich grasen. Vorbei an traditionellen Bauernhöfen und üppigen Kohlfeldern. Am alten Hafen angekommen, werden Sie in der Seehundstation von den Seehunden begrüßt. Die niedlichen Heuler freuen sich auf Ihren Besuch bei einer der täglichen Fütterungen in der Station!

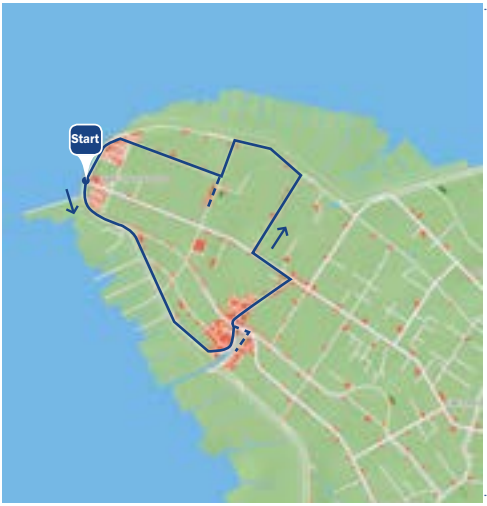

Für die Übersichtskarte klappen Sie bitte die letzte Broschürenseite aus.

Wissenswertes

Kategorie Familie, Genießer
Routenlänge ca. 15 km
Routenverlauf Friedrichskoog-Spitze – Friedrichskoog-Seehundstation – Friedrichskoog Ort – Friedrichskoog-Spitze
Startpunkt Friedrichskoog-Spitze (Hauptstrandaufgang)
Extra Rundkurs, Einstieg überall möglich.

Infos & Karten

TOURIST-INFO FRIEDRICHSKOOG
Koogstraße 141
25718 Friedrichskoog
Tel. (0 48 54) 90 49 40
www.friedrichskoog.de

Attraktionen

Genusspunkte entlang der Route

- Eiscafés in Friedrichskoog-Spitze für einen leckeren Start oder Abschluss der Tour
- zahlreiche Restaurants / Bistros in Friedrichskoog-Spitze – vom großen Hunger bei Dithmarscher Gerichten bis hin zum kleinen Imbiss bei Currywurst und Co.
- fangfrische Fischgerichte und Fischbrötchen in Friedrichskoog-Ort und am Hafen
- Bäckerei in Friedrichskoog-Ort am Hafen

Sehenswertes

- Indoorspielplatz Willi Wal
- Hochzeitsmühle Vergissmeinnicht
- Seehundstation
- Gesundheits- und Therapiezentrum mit Thermalbad
- Badestrand Friedrichskoog-Spitze

20 Deichtour

Die Friedrichskooger Deichtour bietet Ihnen ein einzigartiges Naturerlebnis.
Entlang des Nordseedeiches haben Sie einen überwältigenden Blick auf Salzwiesen und die Weite der Nordsee. Vorbei geht es an historischen Gebäuden, wie der 1935 erbauten Neulandhalle. In der Ferne liegt der Kaiser-Wilhelm-Koog mit dem Windenergiepark.
An den immergrünen Deichen entlang und in völlig unberührter Natur fahren Sie zurück nach Friedrichskoog.

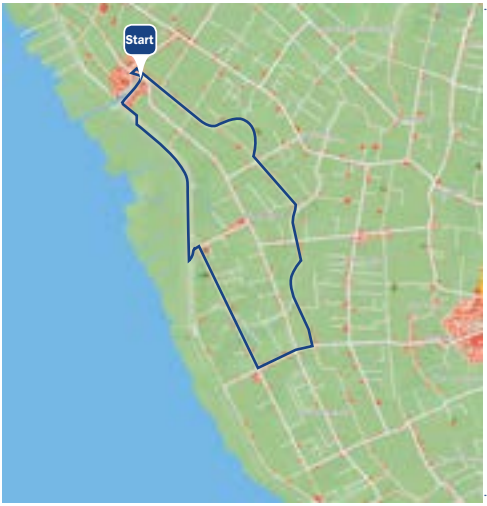

Für die Übersichtskarte klappen Sie bitte die letzte Broschürenseite aus.



Wissenswertes

Kategorie Natur, Historie
Routenlänge ca. 20 km
Routenverlauf Friedrichskoog-Hafen – Dieksanderkoog – Kaiser-Wilhelm-Koog – Friedrichskoog Ort
Startpunkt Friedrichskoog-Ort (Am Hafen)
Extra Rundkurs, Einstieg überall möglich.

Infos & Karten

TOURIST-INFO FRIEDRICHSKOOG
Koogstraße 141
25718 Friedrichskoog
Tel. (0 48 54) 90 49 40
www.friedrichskoog.de

Attraktionen

Genusspunkte entlang der Route

- fangfrische Fischgerichte und Fischbrötchen in Friedrichskoog-Ort und am Hafen
- Bäckerei in Friedrichskoog-Ort am Hafen zur Stärkung für die Fahrradfahrer
- auf dem Hof Geerkens (Franzosensand 10) im Kaiser-Wilhelm-Koog können Sie Kirschen pflücken (auf Nachfrage)

Sehenswertes

- Fahrradstrecke direkt an der Nordsee Ausblick Wattenmeer und Salzwiesen
- Infopavillon des Nationalparkamtes
- Neulandhalle – bedeutendes Baudenkmal aus der Zeit des Nationalsozialismus
- Windenergiepark Kaiser-Wilhelm-Koog

Große Weite –

das Zauberwort für Bewegungshungrige in Dithmarschen. Die unendliche Landschaft lädt zu erholsamen Radtouren ein und lässt jegliche Hektik des Alltags verfliegen. Hier können „Kilometer gemacht“ werden, vorbei an Schafen, Leuchttürmen, saftigen Wiesen …

- ✓ Maritim
- ✓ Kultur
- ✓ Einkaufen
- ✓ Schleusen,
- ✓ Elbe & NOK

Schleusenmeile Brunsbüttel

Hier kann man die großen Pötte aus der Nähe bestaunen, von Back- bis Steuerbord. Ein Schleusenvorgang kann nämlich bis zu einer Stunde dauern. Also nehmen Sie sich Zeit für die SCHLEUSENMEILE BRUNSBÜTTEL.

Informieren Sie sich bei einer Gästeführung oder im Schleusenmuseum Atrium über den Bau der 5. Kammer. Das SCHLEUSENRADAR zeigt in Echtzeit die Schiffe auf Elbe und Nord-Ostsee-Kanal. Kleine Klabautermänner können den Erlebnisspielplatz SPIELDECK erobern. Brunsbüttel liegt am Schnittpunkt dreier Fernradwanderwege und ist somit der ideale Ausgangspunkt für Fahrradtouren. Einen Spaziergang entlang des historischen Ortskerns mit dem Heimatmuseum sollte jeder Brunsbüttel-Besucher mit einplanen. Das vielfältige gastronomische Angebot der maritimen Stadt lässt ganz bestimmt kein Magenknurren zu.

21 Traumschiff-route

Sind Sie schon einmal mit einem Containerschiff um die Wette gefahren? Auf dieser Tour ist das möglich!
Der Nord-Ostsee-Kanal zwischen Brunsbüttel und Kiel ist eine Herausforderung für die Seemänner, deshalb gleiten die großen Pötte majestätisch mit höchstens 15 km/h durch die über 100 Kilometer lange Wasserstraße. Ihre Radtour führt Sie durch kleine Dörfer und an grünen Feldern entlang zurück in die Schleusenstadt. In Brunsbüttel angekommen, warten verschiedene Einkehrmöglichkeiten zur Stärkung auf Sie.

Für die Übersichtskarte klappen Sie bitte die letzte Broschürenseite aus.



Wissenswertes

Kategorie Aktiv, Erholung
Routenlänge 30 km
Routenverlauf Brunsbüttel – Nord-Ostsee-Kanal – Kudensee – Kuden – Eddelak – Brunsbüttel
Startpunkt Brunsbüttel (Schleusenmeile)
Extra • WoMo-Stellplatz und Campingplatz in Brunsbüttel. E-Bike Verleih in der Tourist-Info und bei „Küstenrad“ in der Koogstraße.

Infos & Karten
TOURIST-INFO BRUNSBÜTTEL
Gustav-Meyer-Platz 2
25541 Brunsbüttel
Tel. (0 48 52) 39 11 86
www.schleusenmeile.de

Attraktionen

Genusspunkte entlang der Route
- Restaurant & Café Torhaus
  Gustav-Meyer-Platz 3, 25541 Brunsbüttel
- Restaurant & Café Am Yachthafen
  Schleusenstraße 17, 25541 Brunsbüttel
- zahlreiche Restaurants sorgen für Ihr leibliches Wohl
- Cafés mit leckerem selbstgebackenem Kuchen zur Stärkung nach Ihrer Tour

Sehenswertes
- Schleusenanlagen in Brunsbüttel (mit Schleusenbesucherzentrum und Museum)
- Bevor Sie in Kudensee abbiegen, genießen Sie die Aussicht auf den Nord-Ostsee-Kanal
- Holländer Windmühle «Gott mit uns» in Eddelak, Besichtigung nach Absprache Tel. (0 48 55) 80 58 (Albert Haalck)
- Historischer Ortskern in Brunsbüttel

Impressum

HERAUSGEBER
Dithmarschen Tourismus e.V.
Markt 10, 25746 Heide
Tel. (0481) 21 22 555
info@echt-dithmarschen.de
www.echt-dithmarschen.de

GESTALTUNG
NORDNORDWEST
Kommunikation & Design GmbH
Waldstraße 33, 25712 Burg
www.nordnordwest.com

FOTOS
Dithmarschen Tourismus e.V. / Foto Oliver Franke, Dithmarschen Tourismus e.V. / Photo Company, Tourist-Info Wesselburen / Astrid Wollatz, Gästeinformation Westerdeichstrich / Reiterhof Hennings, TMS Büsum GmbH / Oliver Franke / Maike Otto, Gemeinde Büsumer Deichhausen Fremdenverkehrsverein / Herzog, Stadtmarketing Heide / Merle Fromberg, Tourist-Info Meldorf / M. Peters, Tourist-Info Albersdorf, Tourist-Info Burg / Arias, Tourist-Info St. Michaelisdonn / Renate Peters / Anne-Kathrin Looft, Tourist-Info Marne / Arnold Schlömer / Sjudt / Jutta Borwiek, Tourismus-Service Friedrichskoog, Tourist-Info Brunsbüttel / Holstein Tourismus, Maqnify / Stefan Pranjic, Dithmarscher Privatbrauerei.

Alle Beiträge, Fotos und Abbildungen sind urheberrechtlich geschützt. Der Dithmarschen Tourismus e.V. übernimmt keinerlei Haftung für die Richtigkeit der Angaben. Die Angebote sind in Teilen unverbindlich. Alle Angaben ohne Gewähr. Preis- und Angebotsänderungen sowie Irrtümer vorbehalten.

Kartengrundlage
ATKIS ® Internetkarte, © LVermA SH, www.lverma.schleswig-holstein.de / Kartenbearbeitung: alta4 Geoinformatik, www.alta4.com / Mit freundlicher Genehmigung der Tourismus-Agentur Schleswig-Holstein GmbH

Fahrradverleihe und Radwerkstätten

Verleih/Service ● = Fahrradverleih ● = Reparatur	Straße	PLZ	Telefon	Internet
Manfred Rosinger ●	Sackstr. 10	25794 Pahlen	(0 48 03) 944	:-)
Harro Petersen ●	Hauptstr. 26	25782 Tellingstedt	(0 48 38) 74 03	:-)
Krüger-Rad ● ●	Wulf-Isebrand-Str. 15a	25764 Wesselburen	(0 48 33) 29 48	www.kruegerrad.de
Me(h)er Fahrrad Norddeich ● ●	Mühlenstraße 24	25764 Norddeich	(0171) 3 53 21 17	www.meerfahrrad.de
Fahrradverleih Bruns ● ●	Wilhelm-Külper-Str. 16	25761 Büsum	(0 48 34) 9 35 13	:-)
Fahrradverleih Dethlefs ● ●	Westerstr. 14	25761 Büsum	(0 48 34) 96 26 12	www.fahrradverleih-buesum.de
Fahrradverleih Gosch ●	Friedr.-Paulsen-Str. 37	25761 Büsum	(0 48 34) 62 22	:-)
Fahrradverleih Höber ● ●	Föhrer Weg 9	25761 Büsum	(0 48 34) 65 00	:-)
Fahrradverleih Köhn ●	Pommernstr. 15	25761 Büsum	(0 48 34) 16 15	:-)
Fahrradverleih Mindemann ●	Nordseestr. 27	25761 Büsum	(0 48 34) 9 58 20	www.buesum-ferienwohnungen.de
Fahrradverleih Sobotta ●	Hummergrund 4-6	25761 Büsum	(0 48 34) 85 00	:-)
Joe's Fahrradverleih ● ●	Alleestr. 50a	25761 Büsum	(0 48 34) 23 78	:-)
Mikes Bikes ●	Strandstr. 17	25761 Büsum	(0 48 34) 91 44	www.bernstein-resort.de
Fahrradverleih Hoek ●	Wiesengrund 11	25761 Büsumer Deichhausen	(0 48 34) 27 77	:-)
Fahrradverleih Ralfs ●	Achtern Diek 12	25761 Büsumer Deichhausen	(0 48 34) 69 30	:-)
Radwelt ●	Waldstr. 3	25746 Wesseln	(04 81) 7 95 33	www.radwelt-wesseln.de
rad + service ● ●	Hafenstr. 14	25746 Heide	(04 81) 6 18 12	:-)
Fahrradwerkstatt Tim Patzer ●	Kreuzstr. 66	25746 Heide	(04 81) 63 37 818	:-)
2-Rad Technik Rolf August ●	Stettiner Str. 37	25704 Meldorf	(0 48 32) 35 20	:-)
Fahrradhaus Szelinski ● ●	Grabenstr. 1	25704 Meldorf	(0 48 32) 21 22	:-)
Fahrradladen Knobloch ● ●	Bürgermeister-Golz-Platz 2-4	25767 Albersdorf	(0 48 35) 86 14	www.fahrrad-knobloch.de
Dorni's Fahrradservice ● ●	Striedtmoorweg 4	25712 Burg	(0 48 25) 22 07	:-)
Nordoel-Tankstelle ●	Burgstr. 11	25721 Burg	(0 48 25) 90 25 44	:-)
J. Feichtenschlager Fahrräder ●	Norderstr. 14 + 21	25715 Eddelak	(0 48 55) 234	www.feichtenschläger.de
2-Rad Haus Lamberty ● ●	Süderstr. 23	25709 Marne	(0 48 51) 597	www.lamberty.de
Fahrrad und Gokart Classen ● ●	Koogstr. 72 Hoogen 12	25718 Friedrichskoog	(0 48 54) 597 (0 48 54) 17 38	www.fahrradverleih-classen.de
Fahrradverleih Lauritsen ●	Koogstr. 134	25718 Friedrichskoog	(0 48 54) 14 41	www.friedrichskoog-fahrradverleih.de
Tourist-Info Brunsbüttel ●	Gustav-Meyer-Platz 2	25541 Brunsbüttel	(0 48 52) 39 11 86	www.schleusenmeile-brunsbuettel.de
Küstenrad Koogstraße ●	Koogstr. 1	25541 Brunsbüttel	(0 48 52) 53 73 55 5	www.kuestenrad-koogstraße.de
Kassen's Radloden ●	Ochsenmarkt 17b	25541 Brunsbüttel	(0 48 52) 58 31	:-)
Marschenbahn-Draisine	Bahnhofstaße 26	25693 St. Michaelisdonn	(0 48 53) 80 73 05	www.marschenbahn-draisine.de

Die weißen Punkte markieren die Startorte der Radtouren. Näheres zur jeweiligen Tour finden Sie unter der entsprechenden Nummer im Tourenteil dieser Broschüre.

Nordseeküstenradweg (NSCR) — Nord-Ostsee-Kanal-Route — Eider-Treene-Sorge-Radweg

Die Salzwiesenritter
Der Fledermauslandeplatz
Die Fünffingerlinde

Die Salzwiesenritter – erleben Sie diesen einzigartigen Naturraum bei einem Spaziergang oder einer Salzwiesenführung!
Der Fledermauslandeplatz – Haben Sie schon mal Fledermäuse bei Ihren nächtlichen Jagdflügen beobachtet?
Die Fünffingerlinde – spüren Sie die ursprüngliche Naturidylle

#einfachmalraus – die 3 Naturerlebnispunkte in Dithmarschen

Die Metropolregion Hamburg präsentiert in diesem Jahr 66 Ausflugserlebnisse im Norden – drei davon in Dithmarschen.

www.echt-dithmarschen.de

metropolregion hamburg

Ihr Fahrradfachgeschäft an der Westküste

RADWELT

Unsere Partner

Böttcher GRECOS

PUKY SHIMANO RALEIGH

Radwelt Böttcher Waldstraße 3 25746 Wesseln
Telefon 0481 / 795 33